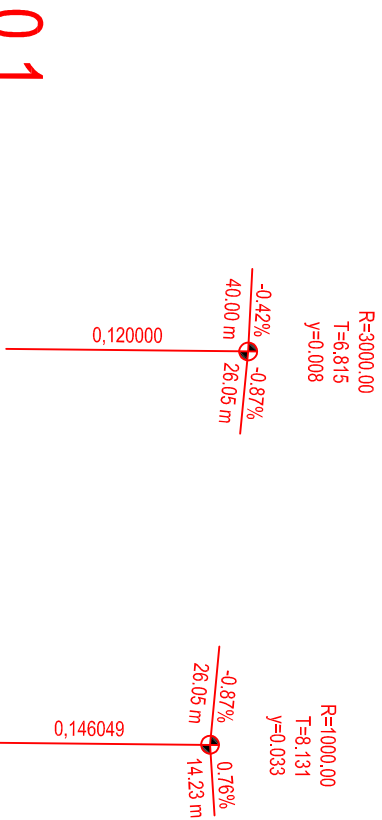
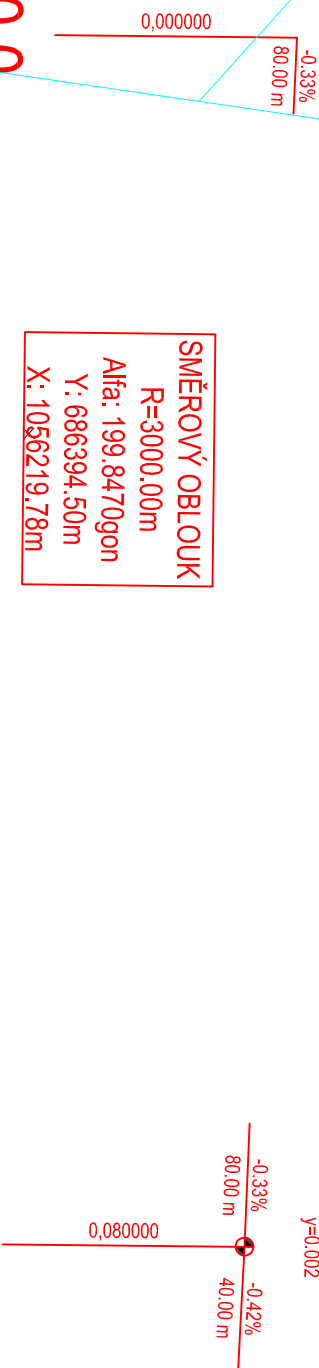


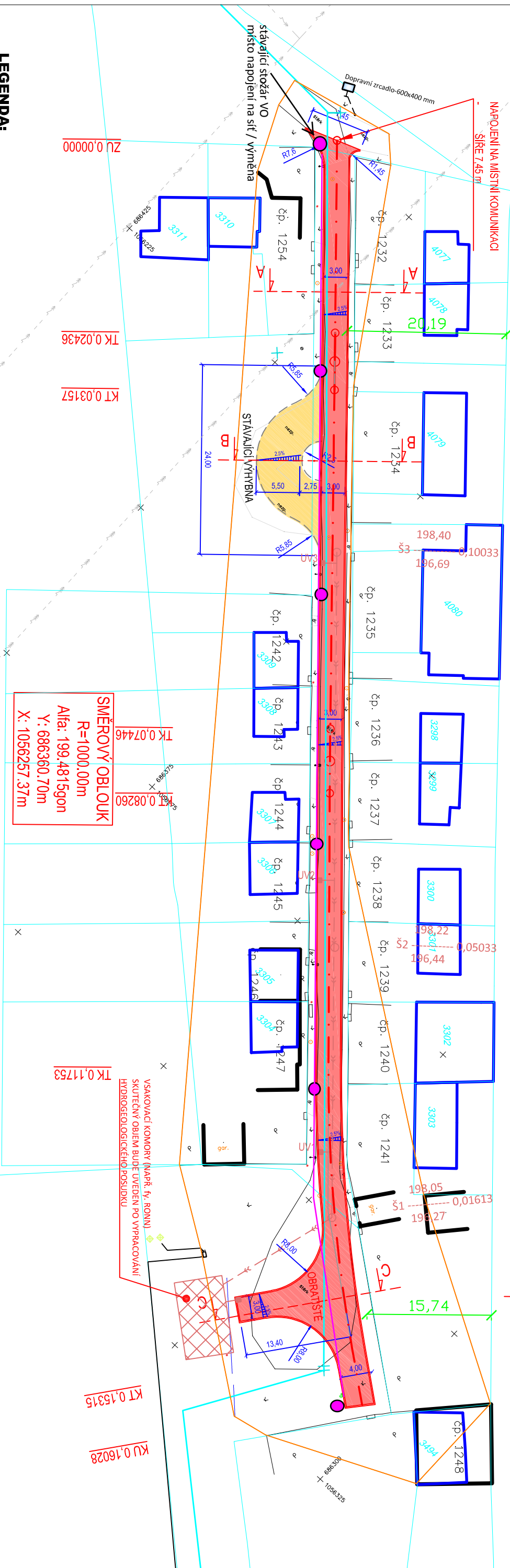
SITUACE STAVBY

M 1:500

SMĚROVÝ OBLOUK  
R=3000,00m  
Alfa: 199,8470gon  
Y: 686394,50m  
X: 1056219,78m



0,1



LEGENDA:

- ÚPRAVA STÁVAJÍCÍ MÍSTNÍ KOMUNIKACE - ASFALTOVÝ POVRCH
- VÝHYBNA - NENÍ PŘEDMĚTEM ÚPRAVY
- SDĚLOVACÍ VEDENÍ PODZEMNÍ, VE SPRÁVĚ CETIN a.s.
- PLYNOVODNÍ POTRUBÍ STL PODZEMNÍ, VE SPRÁVĚ RWE DISTRIBUČNÍ SLUŽBY s.r.o.
- PODZEMNÍ VEDENÍ NN DO 1 kV, VE SPRÁVĚ ČEZ DISTRIBUCE a.s.
- NADZEMNÍ VEDENÍ NN DO 1 kV, VE SPRÁVĚ ČEZ DISTRIBUCE a.s.
- NADZEMNÍ VEDENÍ VN DO 35 kV, VE SPRÁVĚ ČEZ DISTRIBUCE a.s.
- NADZEMNÍ VEDENÍ VVN DO 110 kV, VE SPRÁVĚ ČEZ DISTRIBUCE a.s.
- NOVÁ DEŠŤOVÁ KANALIZACE - PVC DN 250

stožár bezpatřicový, žárově zinkovaný 5m bez výložníku  
světlo Schneider VOLTANA 2, 16 LED, 20W

kabel CYKY 4x10, drát Fezn 10 mm, kabel CYKY 2x2,5 mm/ místní rozhlas

SMĚROVÝ OBLOUK  
R=1000,00m  
Alfa: 199,4815gon  
Y: 686360,70m  
X: 1056257,37m

TK 0,07446  
KT 0,08260  
TK 0,11753  
KT 0,15315  
KU 0,16028

VSÁKOVACÍ KOMORY (NAPŘ. TV, ROKNI)  
SKUTEČNÝ OBJEM BUDE UVEDEN PO VYPRACOVÁNÍ  
HYDROGEOLOGICKÉHO POSUDKU


LEGENDA:

- ÚPRAVA STÁVAJÍCÍ MÍSTNÍ KOMUNIKACE - ASFALTOVÝ POVRCH
- VÝHYBNA - NENÍ PŘEDMĚTEM ÚPRAVY
- SDĚLOVACÍ VEDENÍ PODZEMNÍ, VE SPRÁVĚ CETIN a.s.
- PLYNOVODNÍ POTRUBÍ STL PODZEMNÍ, VE SPRÁVĚ RWE DISTRIBUČNÍ SLUŽBY s.r.o.
- PODZEMNÍ VEDENÍ NN DO 1 kV, VE SPRÁVĚ ČEZ DISTRIBUCE a.s.
- NADZEMNÍ VEDENÍ NN DO 1 kV, VE SPRÁVĚ ČEZ DISTRIBUCE a.s.
- NADZEMNÍ VEDENÍ VN DO 35 kV, VE SPRÁVĚ ČEZ DISTRIBUCE a.s.
- NADZEMNÍ VEDENÍ VVN DO 110 kV, VE SPRÁVĚ ČEZ DISTRIBUCE a.s.

POZNÁMKY:

Stávající výhybna umístěna na pozemku parc.č. 841/9 v k.ú. Kolín není předmětem úpravy s místní komunikací. Vše uvedeny pozemek není ve vlastnictví investora. Pokud investor bude požadovat výhybnu opravu, bude nutno s dotčenými majiteli pozemku (parc.č. 841/9, k.ú. Kolín) zahájit jednání. Informace z KN tohoto pozemku je přiložena v příloze D - Dokačová část.

UPZOROVENÍ: VŠECHNY INŽENYRSKÉ SÍTĚ JE NUTNÉ PŘED ZAHÁJENÍM VYKOPOVÝCH PRACÍ VYTÝČIT JEJICH SPRÁVCI, KTERÍ ODPovídAJÍ ZA PŘESNÉ URČENÍ JEJICH POLOHY !!!

Výpracoval:		Autorizovaný projektant:		 Souřadnicový systém S-JTISK. Výchový systém Bpv
ALEŠ JAMBOR		ING. STANISLAV OSTRUŠKA		
Investor:		MĚSTO KOLÍN KARLOVO NÁMĚSTÍ 78, 280 02 KOLÍN I		
OÚMĚL:		KOLÍN		
Datum:		ČERVENEC 2015		
Formát:		3x44		
Čís. zakázky:		201553		
Stupeň:		D S P		
Měřítko:		1:500		
Příloha č.:		C2		
Název:		STAVEBNÍ ÚPRAVY MÍSTNÍ KOMUNIKACE V UL. POD VINICÍ, MĚSTO KOLÍN		
Předmět:		SITUACE STAVBY		